

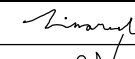




**Legenda :**

- Bod
- Bod nízkeho siete
- Medzník
- Λ Lúka
- Λ Pastenok
- Λ Listnatý porast
- Krovinný porast
- ◇ Jednotlivý strom
- Bukova murovaná
- Stred predmetu malého rozsahu
- Stančisko
- Zastávka
- Miestna ľubľava
- Δ Doplnná značka
- Kovový, betónový, drevený stožiar
- Vstupná šachta vedenia
- Hydrant nadzemný
- Šupátko voda plyn
- Kanalizačná šachta
- Vpust
- Vonkajšie svedko na stožiar
- Rozmŕlas reproto na stožiar
- Vodný tok
- Vodočist
- Studňa studníčka
- Severka
- 42700 Hektárová sieť
- + 1271420

Dřetený plot  
 Síkové vedenie NN nadzemné  
 Oporný múr, terasový stupeň  
 Oznamovacie vedenie nadzemné  
 Zvodník jednostranný  
 Zábradlie  
 Drevený plot  
 Os železničných kofaj  
 Terénna hrana  
 Pohybľivá hrana

Súradnicový systém: S-JTSK v realizácii JTSK		Nálezťosťami a presnosťou zodpovedá predpisom	
Výškový systém: BpV			
Zodpovedný projektant	Ing. Zuzana Podolcová		
GENERÁLNY PROJEKTANT		 Trnavská cesta 27, 831 04 Bratislava	
Zákazové číslo:	1915		

Zodpovedný projektant česý projekt:		Ing. Vladimír Minarech			
Kontroloval:		Ing. Dušan Plivko			
Koň	Banskobystrický	Okras:			Krupina, Zvolen
Investor - stavebník:		Banskobystrický samosprávny kraj Nám. SNP 23 974 01 Banská Bystrica			
Stavba:	Rekonštrukcia ciest a mostov II/526 Devičie - Senohrad a II/527 Dobrá Niva - Senohrad II. etapa - úseky v rámci okresu Zvolen				
Časť projektu:	DOKUMENTÁCIA MERAČSKÝCH PRÁČ				
Názov prílohy:	Účelová mapa				
		Príloha č.: 6.5			

 Trnavská cesta 27, 831 04 Bratislava	
Stupen - údel:	DSPRS
Zákazové číslo:	1915
Dátum:	10/2020
Mierka:	1:1 000
Počet A4:	7
Časť:	F
Správa:	